

PLAN DE LOT

Commune de HOUVILLE LA BRANCHE (28)

Lotissement



57 bis rue du Docteur Maunoury

28008 Chartres Cedex

Tél : 02.37.91.73.73 - Fax : 02.37.30.79.12

www.ptf28.fr

Numéro du Lot

3

Cadastre

C n°

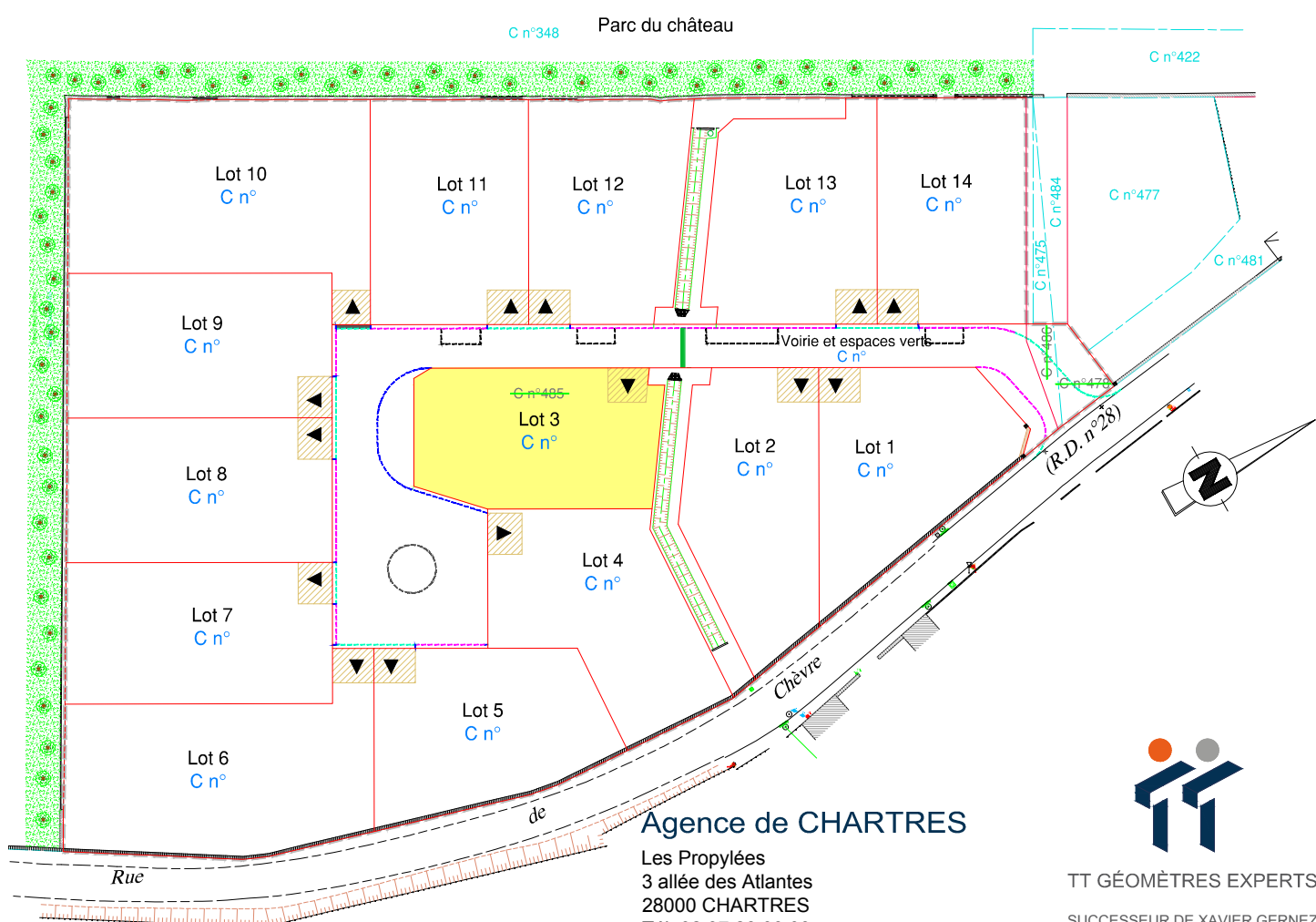
Surface

704m²

Surface de plancher

300m²

Plan d'ensemble figuratif au 1/1000



Agence de CHARTRES

Les Propylées
3 allée des Atlantes
28000 CHARTRES
Tél. 02.37.28.03.03
Fax. 02.37.30.72.00
chartres@ttge.fr
RESPONSABLE : ELODIE HERMIER
INSCRIPTION A L'ORDRE SOUS LE N°06097



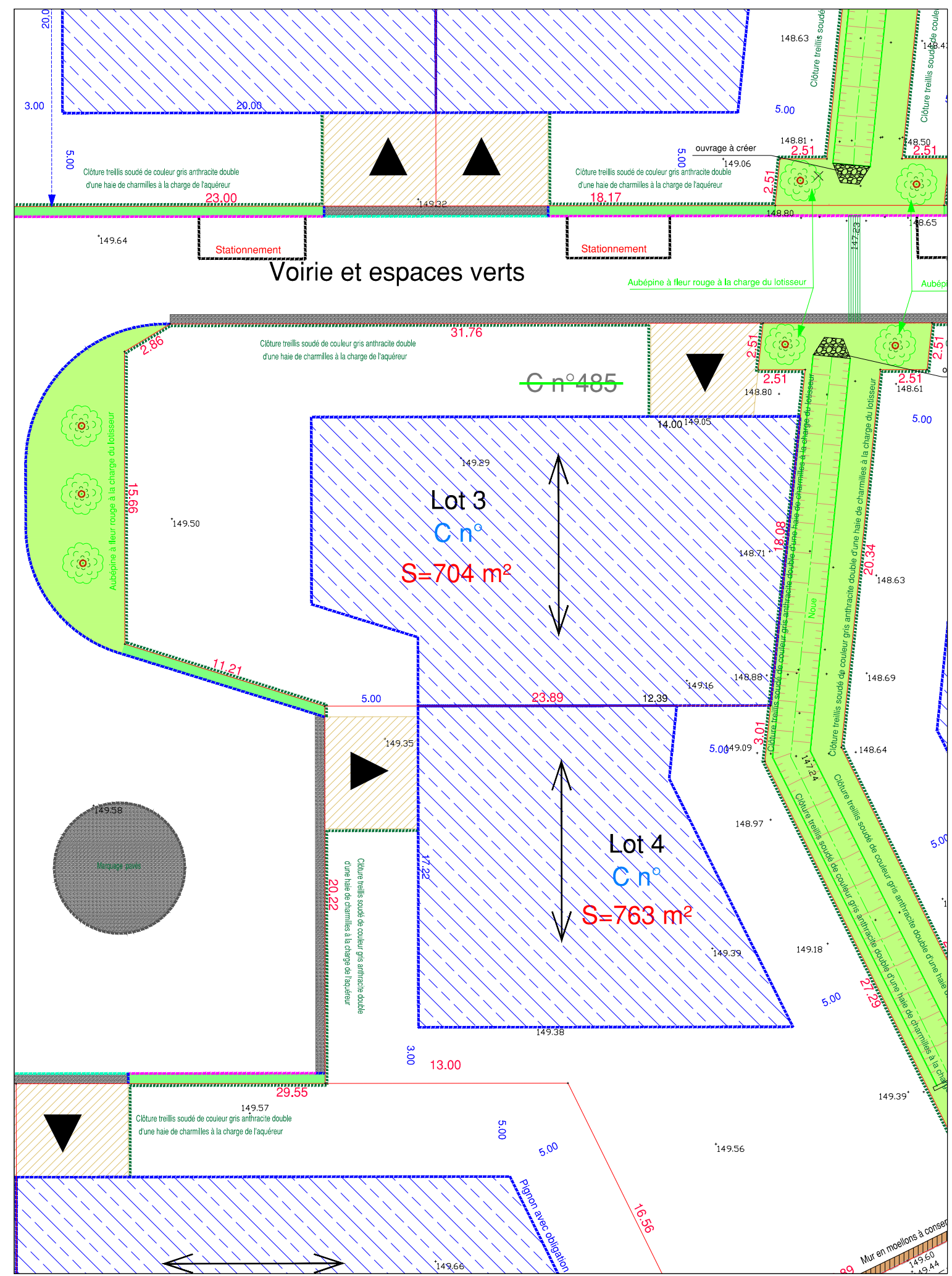
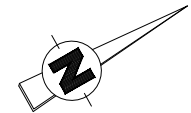
SUCCESSEUR DE XAVIER GERNEZ
Cabinet existant depuis 1850

Dossier : CH96166/FV
août 2017

LEGENDE

	Borne, clou, repère		espaces verts, noue
	Côte périmétrique		végétation rampante
	Côte altimétrique du terrain naturel (avant travaux)		places de jour non closes et accès obligatoire calcaire, finition sable (6mx5m)
	Emprise du lotissement		Zone d'implantation des constructions
	Ancien n° de cadastre		Sens du faitage principal
	Nouveau n° de cadastre		

PLAN DE COMMERCIALISATION AU 1/250



Voirie et espaces verts

Mur en moellons à conserver