

PLAN DE LOT

Commune de HOUVILLE LA BRANCHE (28)

Lotissement



57 bis rue du Docteur Maunoury
28008 Chartres Cedex
Tél : 02.37.91.73.73 - Fax : 02.37.30.79.12
www.ptf28.fr

Numéro du Lot

7

Cadastre

C n°

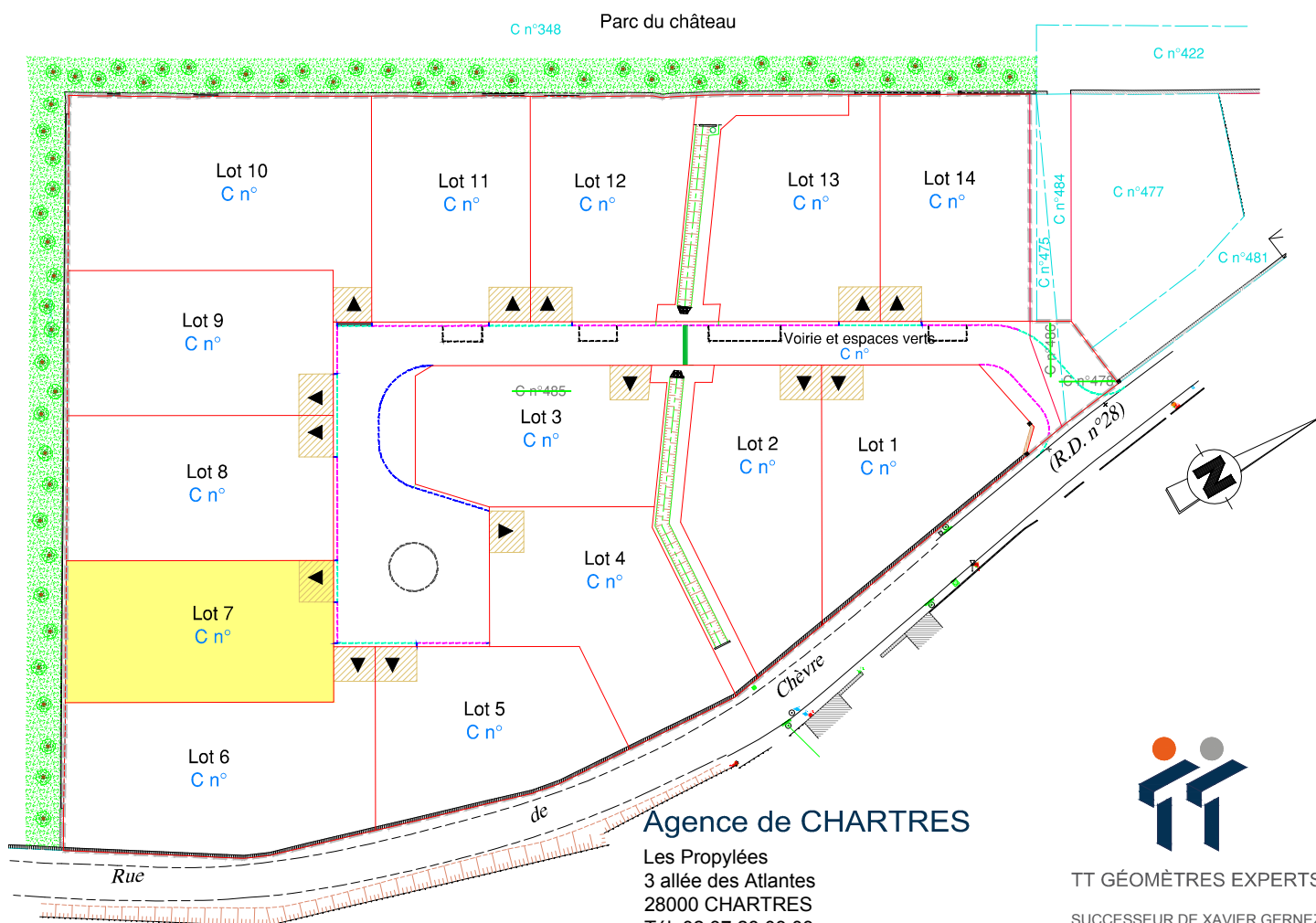
Surface

795m²

Surface de plancher

300m²

Plan d'ensemble figuratif au 1/1000



Agence de CHARTRES

Les Propylées
3 allée des Atlantes
28000 CHARTRES
Tél. 02.37.28.03.03
Fax. 02.37.30.72.00
chartres@ttge.fr
RESPONSABLE : ELODIE HERMIER
INSCRIPTION A L'ORDRE SOUS LE N°06097



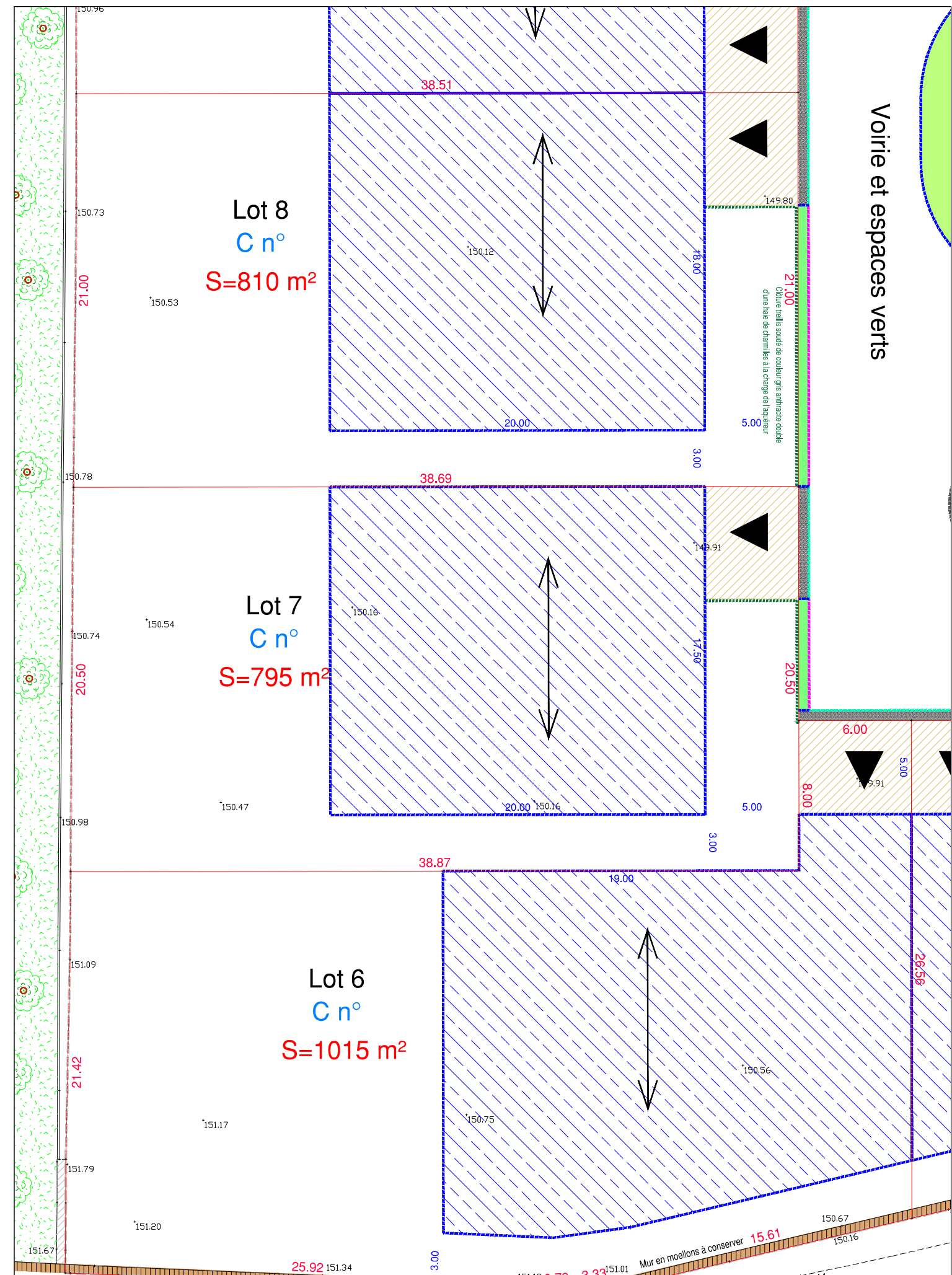
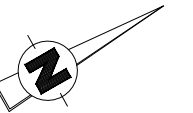
SUCCESEUR DE XAVIER GERNEZ
Cabinet existant depuis 1850

Dossier : CH96166/FV
août 2017

LEGENDE

- Borne, clou, repère
- Côte périmétrique
- Côte altimétrique du terrain naturel (avant travaux)
- Emprise du lotissement
- Ancien n° de cadastre
- Nouveau n° de cadastre
- espaces verts, noue
- végétation rampante
- places de jour non closes et accès obligatoire calcaire, finition sable (6mx5m)
- Zone d'implantation des constructions
- Sens du faitage principal

PLAN DE COMMERCIALISATION AU 1/250



Voirie et espaces verts

Coture ballis soude de couleur gris anthracite double d'une haie de chamillies à la charge de l'acquéreur

Mur en moellons à conserver 15.61